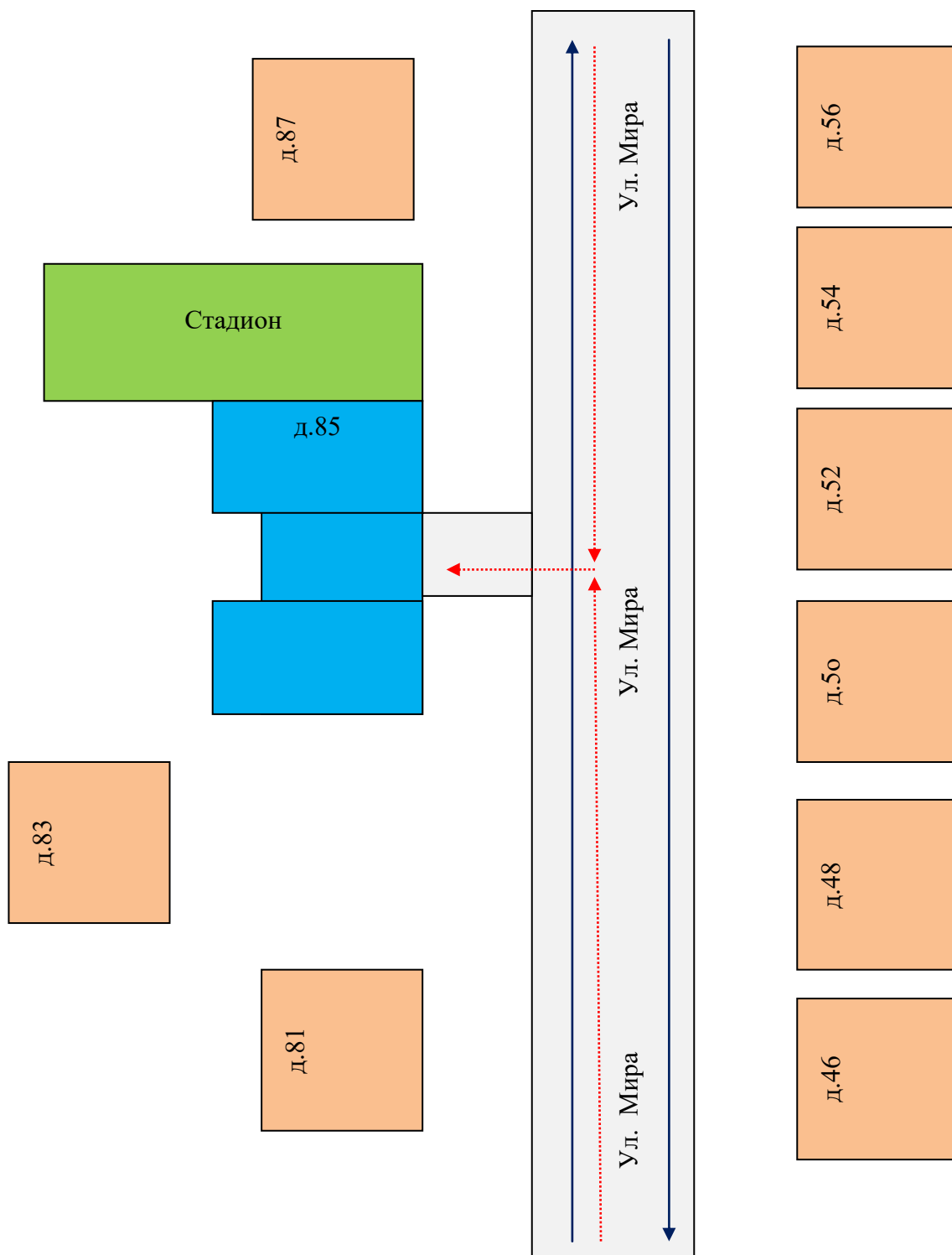






**1. План-схема района расположения ОУ,
пути движения транспортных средств и детей (учеников)**



-  -жилая постройка
-  - проезжая часть
-  - движение транспортных средств
-  - движение детей (учеников) в (из) ОУ.

